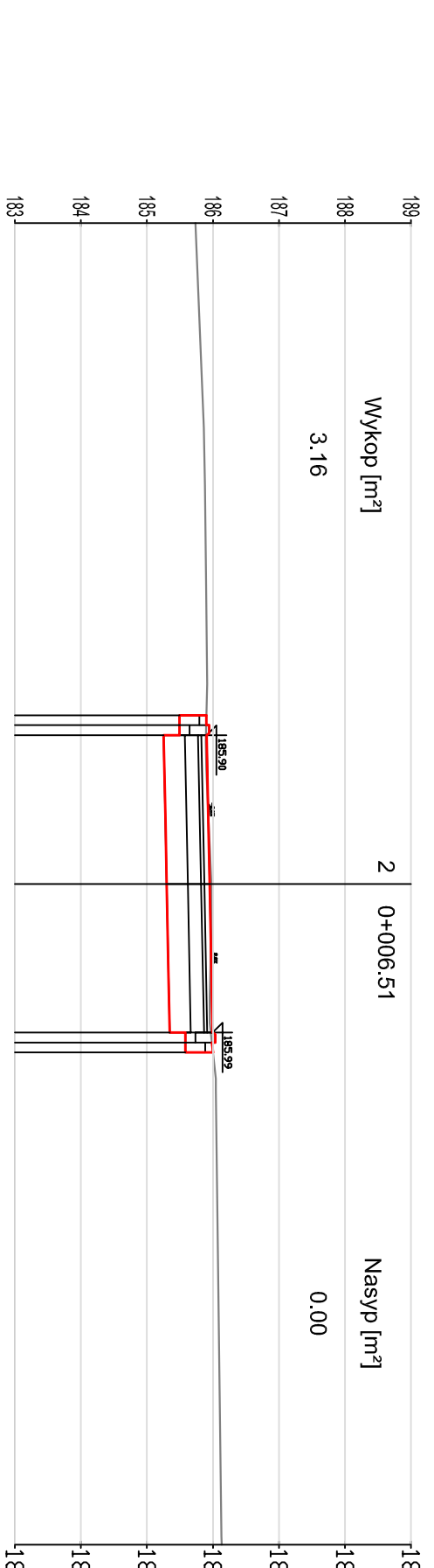
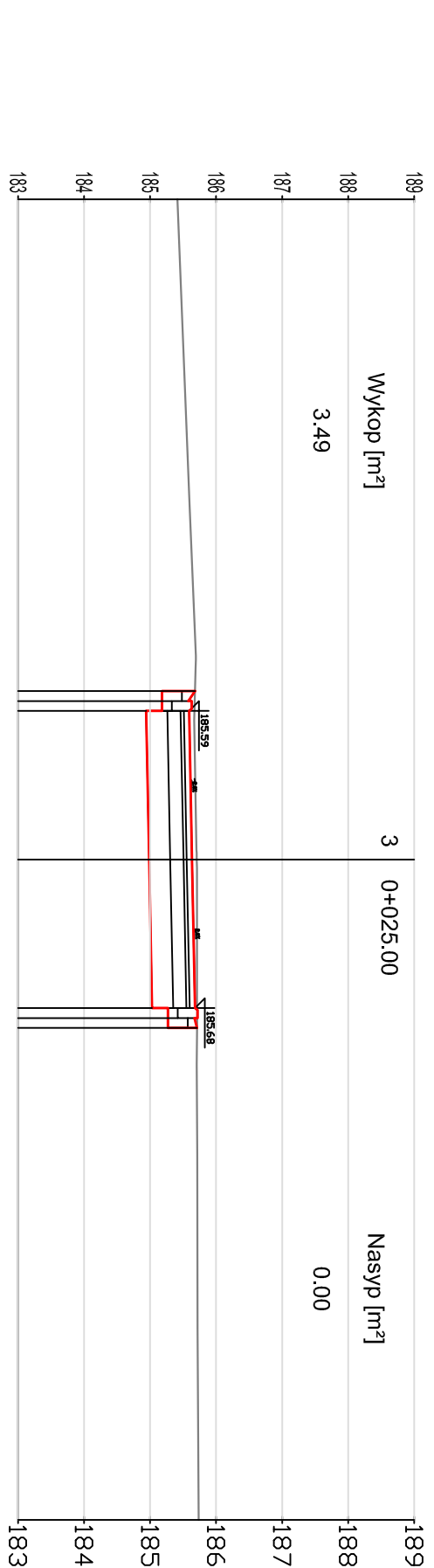


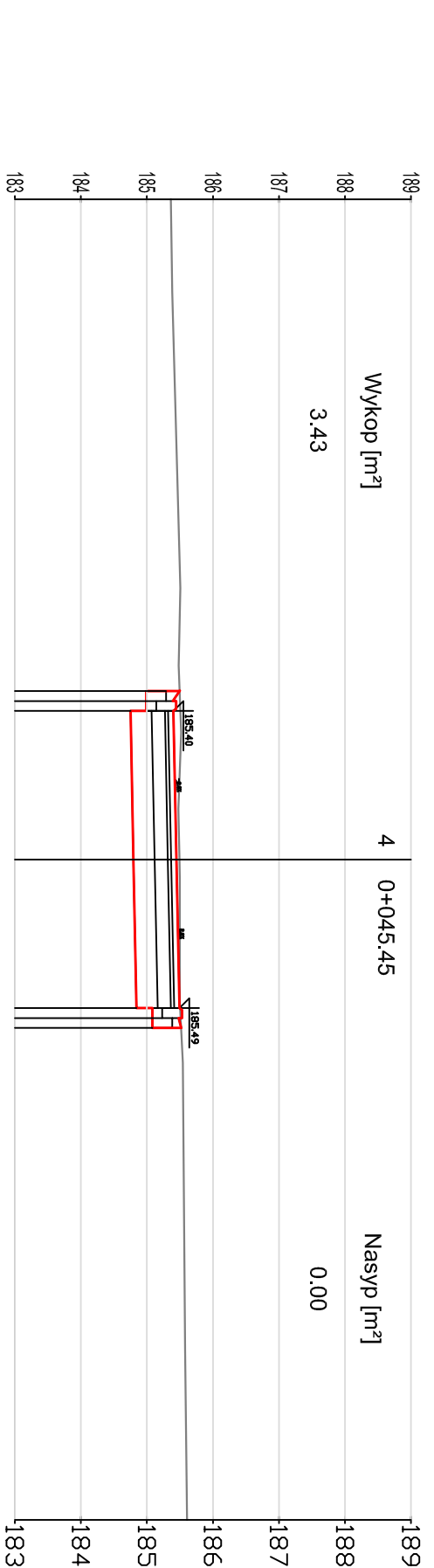
Rzędnie drogi	188.00	186.00
Rzędnie terenu	188.00	186.00
Rzędnie odniesienia	188.00	186.00
Odsunięcia od osi	0.00	0.00



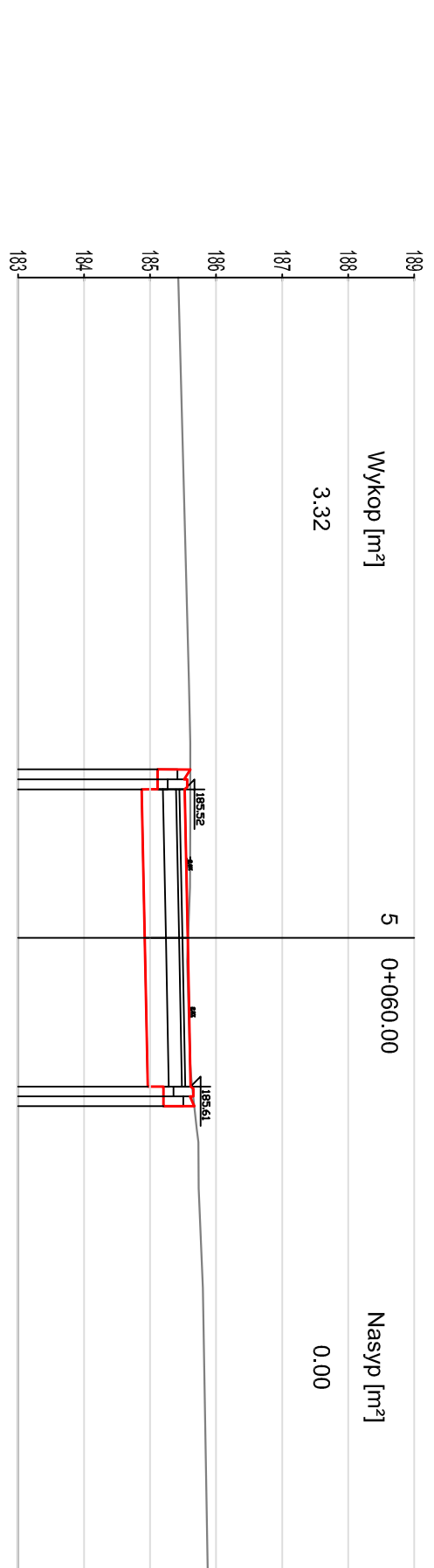
Rzędnie drogi	188.00	186.00
Rzędnie terenu	188.00	186.00
Rzędnie odniesienia	188.00	186.00
Odsunięcia od osi	0.00	0.00



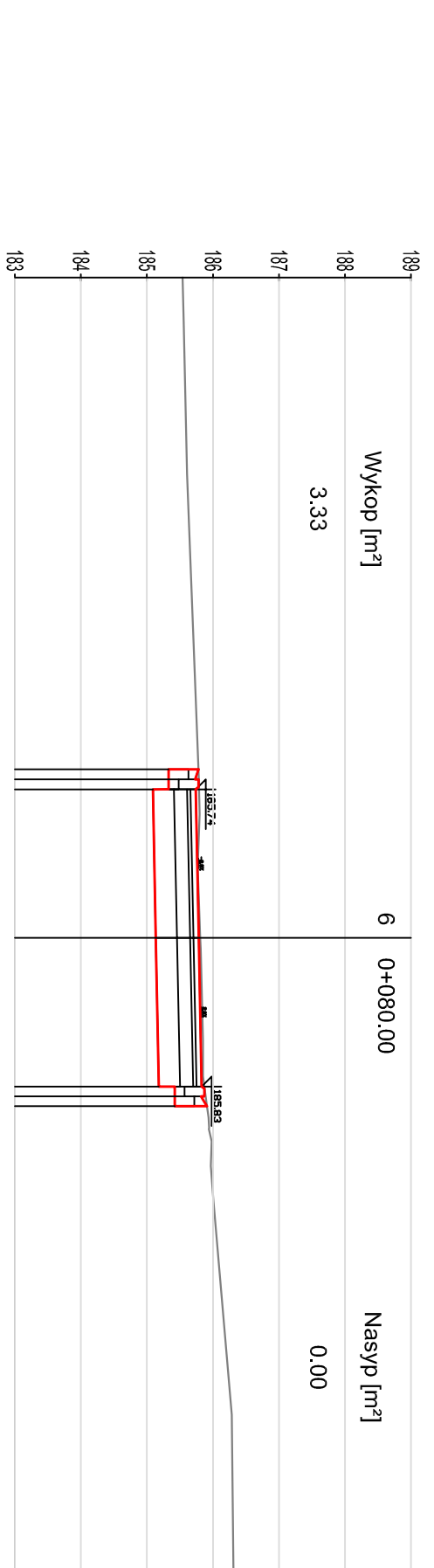
Rzędnie drogi	188.00	186.00
Rzędnie terenu	188.00	186.00
Rzędnie odniesienia	188.00	186.00
Odsunięcia od osi	0.00	0.00



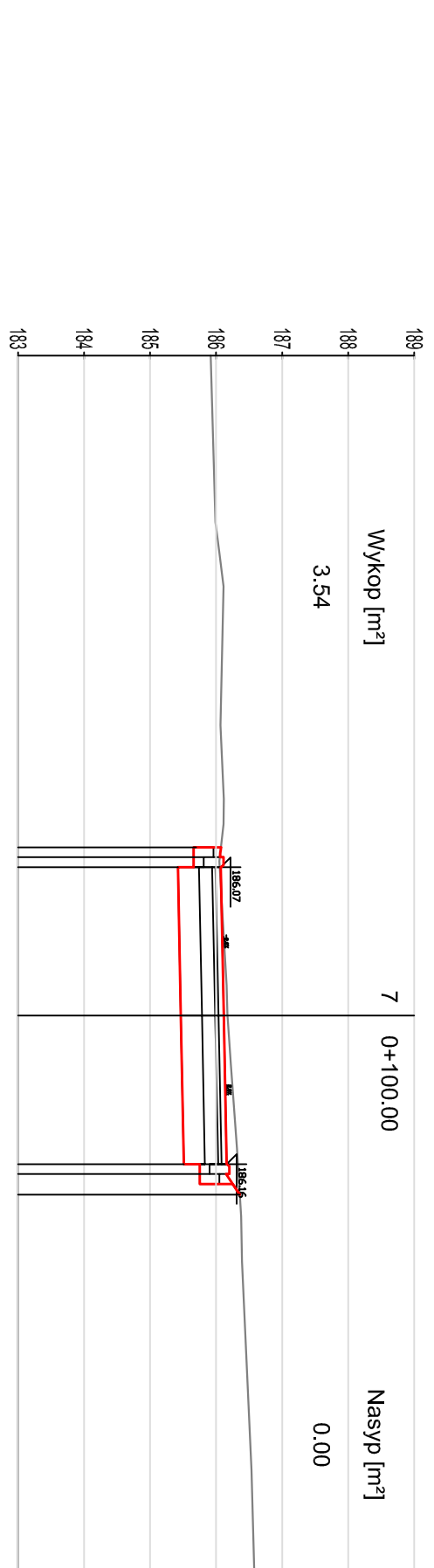
Rzędnie drogi	188.00	186.00
Rzędnie terenu	188.00	186.00
Rzędnie odniesienia	188.00	186.00
Odsunięcia od osi	0.00	0.00



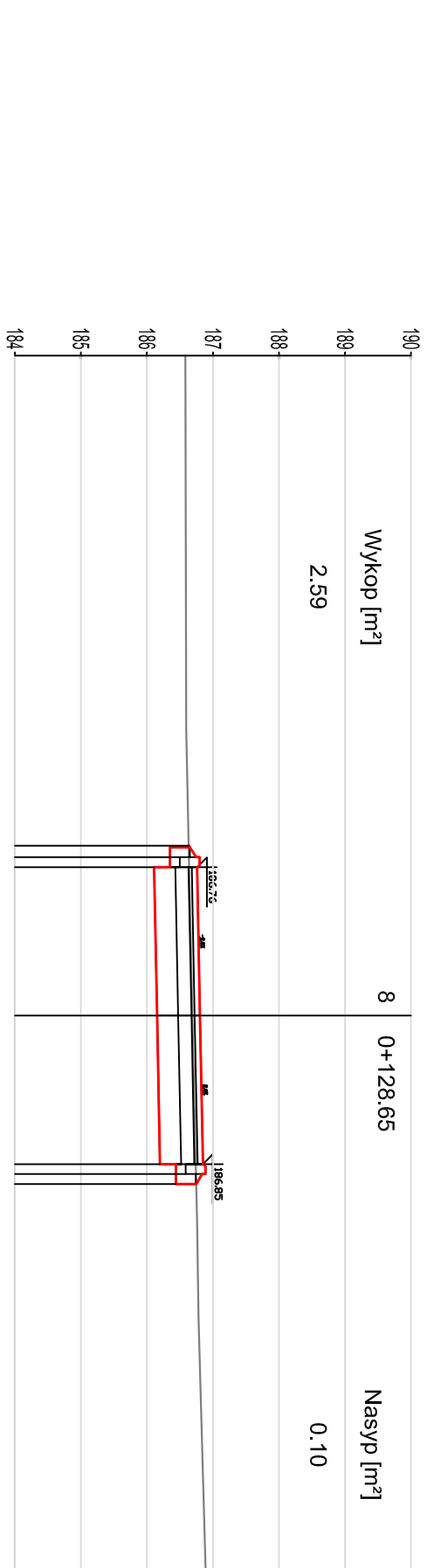
Rzędnie drogi	188.00	186.00
Rzędnie terenu	188.00	186.00
Rzędnie odniesienia	188.00	186.00
Odsunięcia od osi	0.00	0.00



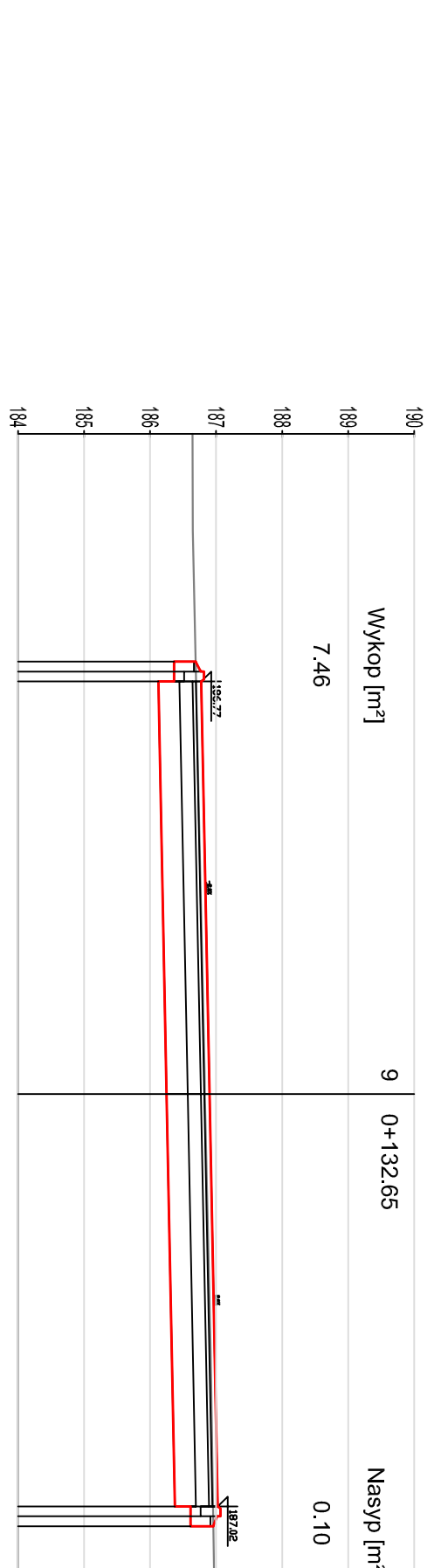
Rzędnie drogi	188.00	186.00
Rzędnie terenu	188.00	186.00
Rzędnie odniesienia	188.00	186.00
Odsunięcia od osi	0.00	0.00



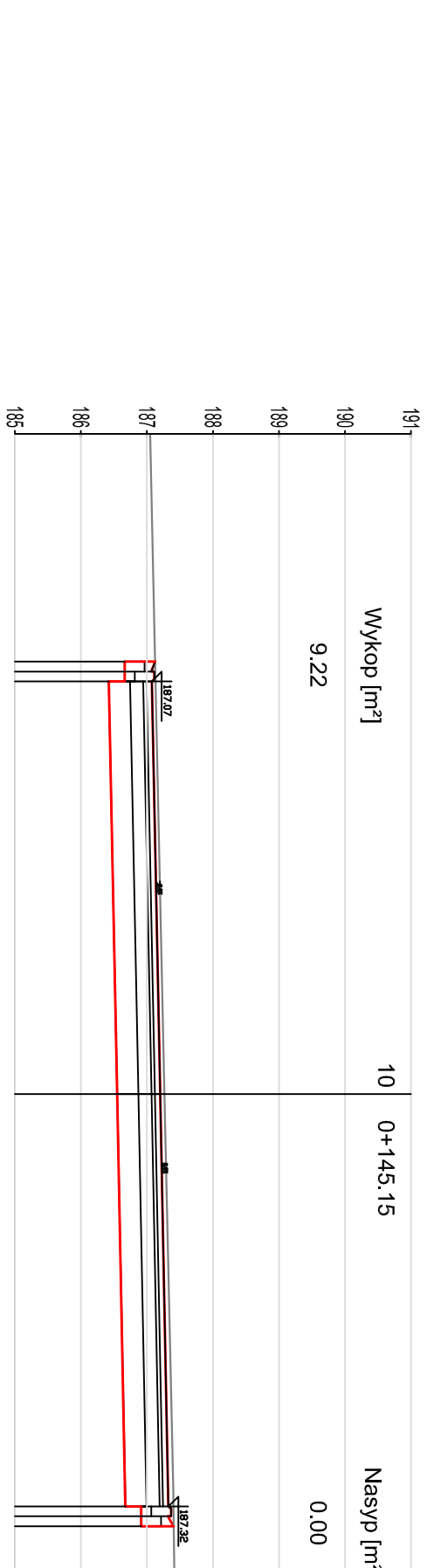
Rzędnie drogi	188.00	186.00
Rzędnie terenu	188.00	186.00
Rzędnie odniesienia	188.00	186.00
Odsunięcia od osi	0.00	0.00



Rzędnie drogi	188.00	186.00
Rzędnie terenu	188.00	186.00
Rzędnie odniesienia	188.00	186.00
Odsunięcia od osi	0.00	0.00



Rzędnie drogi	188.00	186.00
Rzędnie terenu	188.00	186.00
Rzędnie odniesienia	188.00	186.00
Odsunięcia od osi	0.00	0.00



Rzędnie drogi	188.00	186.00
Rzędnie terenu	188.00	186.00
Rzędnie odniesienia	188.00	186.00
Odsunięcia od osi	0.00	0.00

PHU	Tytuł Projektu:	NR PROJ.:
	Rozbudowa ulic Pakowej, Polnej i Zachodniej wraz z infrastrukturą w Czemielcach w ramach zadania: Budowa i rozbudowa ciągu komunikacyjnego w m.Czemielce ul.Parkowa, Polna i Zachodnia"	1/10/2020
	BRANŻA: DROGOWA	DATA: 01.2021
	TYTUŁ RYS.: Przekroje poprzeczne - Sięgiacz od ul.Zachodniej	SKALA: 1:100
	PROJEKTANT: mgr inż. Jacek SZEŁIGA (upr. 2005 Skonsolidowana)	PODPIS:
	SPRZĄWICZEL: mgr inż. Paweł FRYNIA (upr. 2007 Branża Drogi)	
	BRANŻA: DROGOWA	